



出発地	福岡県福岡市博多区中洲4丁目6	目的地	福岡県福岡市博多区中洲4丁目
経由地	1.福岡県福岡市博多区上川端町11、2.福岡県福岡市博多区上川端町2、3.福岡県福岡市博多区冷泉町2、4.福岡県福岡市博多区店屋町2、5.福岡県福岡市博多区神屋町9、6.福岡県福岡市博多区須崎町10		
距離	3.97km 時間:49分		

福岡県福岡市博多区上川端町13周辺の地図



出発地	マップコード <b>MAPCODE</b> :13 318 657*71 緯度経度:北緯:33度35分33秒、東経:130度24分19.51秒
目的地	マップコード <b>MAPCODE</b> :13 318 597*22 緯度経度:北緯:33度35分31.81秒、東経:130度24分18.72秒

**S** 福岡県福岡市博多区中洲4丁目6

[詳細地図を表示](#)

41m

**↑** 1.道路を渡る

[詳細地図を表示](#)

6m

**↶** 2.交差点を左折

[詳細地図を表示](#)

79m

**↷** 3.交差点を右折

[詳細地図を表示](#)

17m

**↑** 4.屋内通路

[詳細地図を表示](#)

2m

**↑** 5.屋内通路の階段を下る

[詳細地図を表示](#)

168m

**↑** 6.福岡県福岡市博多区上川端町11

[詳細地図を表示](#)

2m

**↶** 7.交差点を左折

[詳細地図を表示](#)

100m

**↑** 8.道路を渡る

[詳細地図を表示](#)

145m

**↑** 9.道路を渡る

[詳細地図を表示](#)

194m

**↑** 10.道路を渡る

[詳細地図を表示](#)

18m

**↑** 11.道路を渡る

[詳細地図を表示](#)

5m

**↷** 12.交差点を右折

[詳細地図を表示](#)

28m

**↑** 13.福岡県福岡市博多区上川端町2

[詳細地図を表示](#)

4m

**↶** 14.交差点を左折

[詳細地図を表示](#)

34m

-  15.道路を渡る 詳細地図を表示

22m
-  16.道路を渡る 詳細地図を表示

32m
-  17.横断歩道を渡る 詳細地図を表示

149m
-  18.福岡県福岡市博多区冷泉町2 詳細地図を表示

99m
-  19.道路を渡る 詳細地図を表示

81m
-  20.道路を渡る 詳細地図を表示

98m
-  21.横断歩道を渡る 詳細地図を表示

16m
-  22.横断歩道を渡る 詳細地図を表示

6m
-  23.福岡県福岡市博多区店屋町2 詳細地図を表示
-  24.交差点を右折 詳細地図を表示

133m
-  25.横断歩道を渡る 詳細地図を表示

11m
-  26.横断歩道を渡る 詳細地図を表示

9m
-  27.交差点を右折 詳細地図を表示

111m
-  28.横断歩道を渡る 詳細地図を表示

83m
-  29.道路を渡る 詳細地図を表示

57m
-  30.道路を渡る 詳細地図を表示

61m

-  31.交差点を左折 詳細地図を表示

10m
-  32.横断歩道を渡る 詳細地図を表示

41m
-  33.交差点を右折 詳細地図を表示

11m
-  34.交差点を左折 詳細地図を表示

57m
-  35.道路を渡る 詳細地図を表示

80m
-  36.横断歩道を渡る 詳細地図を表示

78m
-  37.横断歩道を渡る 詳細地図を表示

77m
-  38.横断歩道を渡る 詳細地図を表示

258m
-  39.福岡県福岡市博多区神屋町9 詳細地図を表示

8m
-  40.交差点を左折 詳細地図を表示


県道602号線  
191m
-  41.対馬小路を左折 詳細地図を表示

県道602号線  
309m
-  42.博多中学校前を斜め前方右方向 詳細地図を表示

県道602号線  
74m
-  43.福岡県福岡市博多区須崎町10 詳細地図を表示


74m
-  44.道路を渡る 詳細地図を表示

102m

 45.横断歩道を渡る


[詳細地図を表示](#)

13m

 46.横断歩道を渡る


[詳細地図を表示](#)

8m

 47.大黒橋を右折


[詳細地図を表示](#)

34m

 48.道路を渡る

[詳細地図を表示](#)

28m

 49.横断歩道を渡る

[詳細地図を表示](#)

43m

 50.道路を渡る


[詳細地図を表示](#)

17m

 51.敷地内通路

[詳細地図を表示](#)

159m

 52.交差点を右折


[詳細地図を表示](#)

10m

 53.横断歩道を渡る

[詳細地図を表示](#)

38m

 54.交差点を左折

[詳細地図を表示](#)

18m

 55.敷地内通路


[詳細地図を表示](#)

165m

 56.横断歩道を渡る


[詳細地図を表示](#)

22m

 57.敷地内通路

[詳細地図を表示](#)

120m

 福岡県福岡市博多区中洲4丁目

[詳細地図を表示](#)



スマートフォンやケータイからチェック

バーコードを読み取り、モバイル版Yahoo!ロコ - 地図へアクセスすると、地図と便利な周辺情報を見られます。

※施設の詳細情報は表示されません。



この地図をケータイに送る



(Yahoo! JAPAN IDでのログインが必要です)

※スマートフォンでご利用いただく際は、バーコードを読み取るアプリが必要です。

Copyright (C) 2013 Yahoo Japan Corporation. All Rights Reserved.